



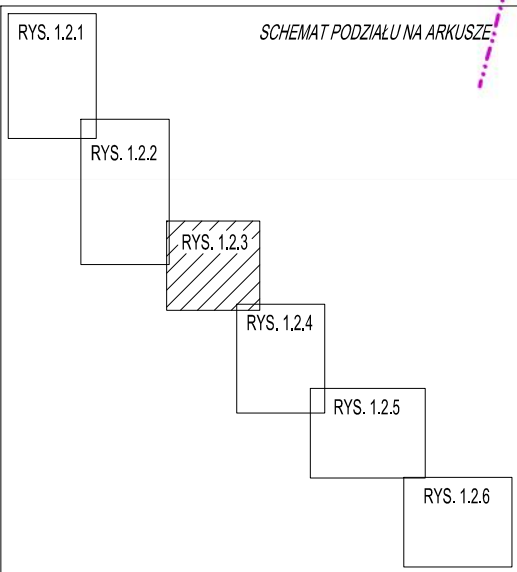
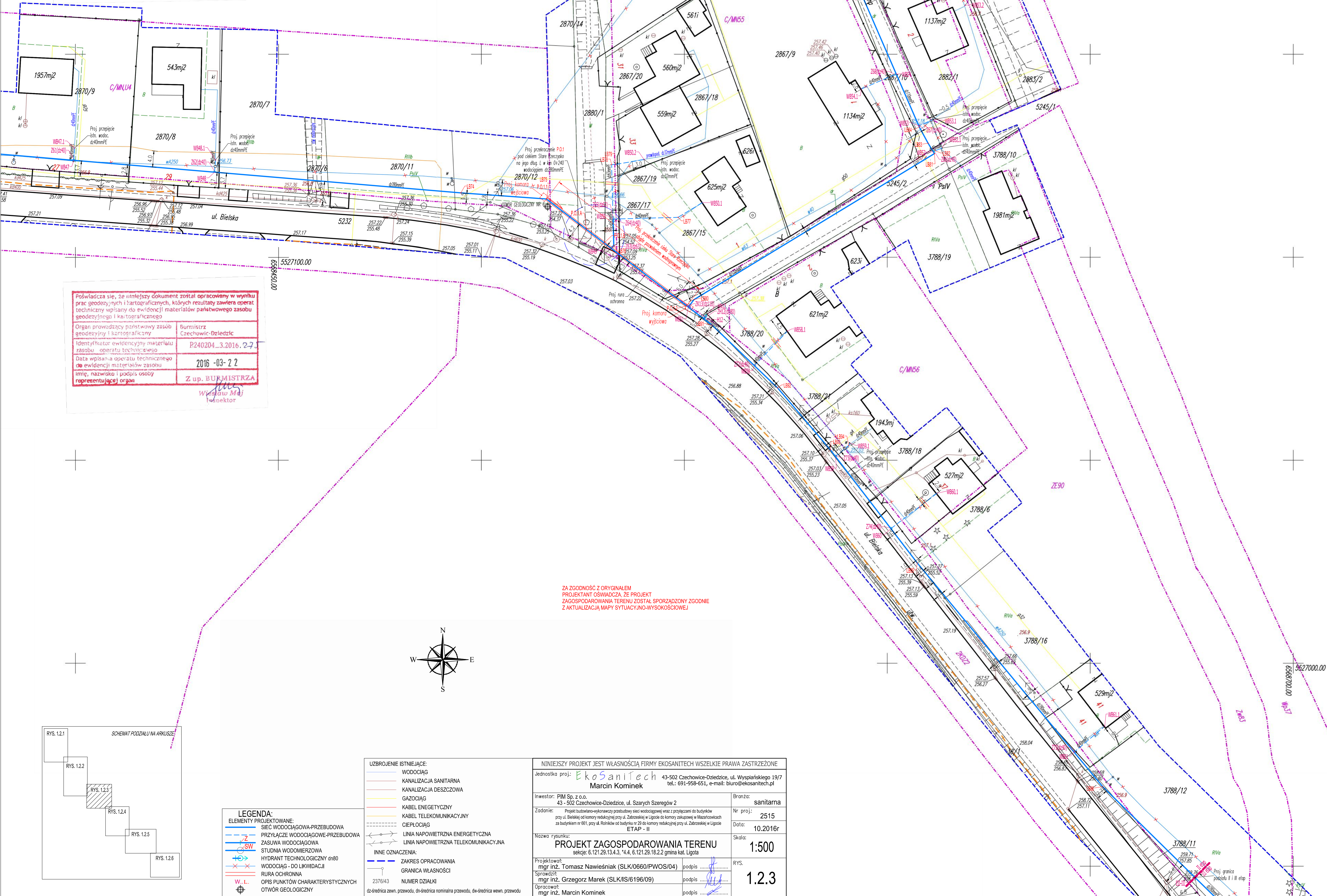


Obręb ewidencyjny	Identyfikator	0006
Nazwa układu współrzędnych	nazwa	Ligota
	prostokątnych płaskich	2000/6
	wysokości	Kronsztadt 1986
Oznaczenie granic obszaru, który był przedmiotem aktualizacji		
Oznaczenie i informacje o służebnościach gruntowych mających wpływ na zagospodarowanie gruntów zlokalizowanych w granicach projektowanej inwestycji	Nie badano służebności gruntowych w zakresie opracowania. Nie dotyczy obiektów liniowych uzbrojenia terenu.	
Informacja o granicach nieruchomości	Granice nieruchomości pochodzą z bezpośredniego pomiaru, spełniając wymogi dokładnościowe.	
Informacja o użytkach gruntowych i klasach gleboznawczych	Zgodne z treścią mapy zasadniczej	
Informacja o ZUD	1. ZUD - GG.6630.76.2016 wkreślono linią:	
Informacja o miejscowym planie zagospodarowania przestrzennego	Projektowana sieć teletechniczna Linie rozgraniczające MPZP wkreślono linią:	
Kaczmarczyk Przedsiębiorstwo Usług Geodezyjno-Kartograficznych Spółka Cywilna 43-502 Czechowice-Dziedzice ul. Wyspiańskiego 17/18, tel. 33 215 59 52 NIP 6521724614 Regon 360213754		
Jolanta Kaczmarczyk		
Przesłany Nazwiskiem i nazwiskiem wykonawcy oraz podpisem osoby reprezentującej wykonawcę		

Obręb ewidencyjny	Identyfikator	0005
Nazwa układu współrzędnych	nazwa	Ligota
	prostokątnych płaskich	2000/6
	wysokości	Kronsztadt 1986
Oznaczenie granic obszaru, który był przedmiotem aktualizacji		
Oznaczenie i informacje o służebnościach gruntowych mających wpływ na zagospodarowanie gruntów zlokalizowanych w granicach projektowanej inwestycji	Nie badano służebności gruntowych w zakresie opracowania. Nie dotyczy obiektów liniowych uzbrojenia terenu.	
Informacja o granicach nieruchomości	Granice nieruchomości pochodzą z bezpośredniego pomiaru, spełniając wymogi dokładnościowe.	
Informacja o użytkach gruntowych i klasach gleboznawczych	Zgodne z treścią mapy zasadniczej	
Informacja o ZUD	1. ZUD - GG.6630.76.2015 wkreślono linią: 	
Informacja o miejscowym planie zagospodarowania przestrzennego	Projektowana sieć teletechniczna	
	Linie rozgraniczające MPZP wkreślono linią: 	
<div>Kaczmarczyk Przedsiębiorstwo Usług Geodezyjno-Kartograficznych Spółka Cywilna 43-502 Czechowice-Dziedzice ul. Wyspiańskiego 17/18, tel. 33 215 59 52 NIP 6521724614 Regon 360213754 Jolanta Kaczmarczyk</div> <div><div>GEODEZJA I KARTOGRAFIA Przedsiębiorstwo Usług Geodezyjno-Kartograficznych Spółka Cywilna ul. Wyspiańskiego 17/18, 43-502 Czechowice-Dziedzice tel. 33 215 59 52, e-mail: biuro@kaczmarczyk.pl</div></div> <div>..... Przesłany Nazwiskiem i nazwiskiem wykonawcy oraz podpisz osoby reprezentującej wykonawcę</div>		

Potwierdza się, że niniejszy dokument został opracowany w wyniku prac geodezyjnych i kartograficznych, których rezultaty zawiera operat techniczny wpisany do ewidencji materiałów państwowego zasobu geodezyjnego i kartograficznego	
Organ prowadzący państwowy zasób geodezyjny i kartograficzny	Burmistrz Czechowice-Dziedzice
Identyfikator ewidencyjny materiału zasobu operatu technicznego	P240204...3.2016.2-7
Data wpisania operatu technicznego do ewidencji materiałów zasobu	2016 -03- 2 2
Imię, nazwisko i podpis osoby reprezentującej organ	Z up. BURMISTRZA



LEGENDA:	
ELEMENTY PROJEKTOWANE:	
	PRZYŁĄCZE WODOCIĄGOWE-PRZEBUDOWA
	ZASUWA WODOCIĄGOWA
	STUDNIA WODOMIERNICZOWA
	HYDRANT TECHNOLOGICZNY dn80
	WODOCIĄG - DO LIKWIDACJI
	RURA OCHRONNA
	OPIS PUNKTÓW CHARAKTERYSTYCZNYCH
	OTWÓR GEOLOGICZNY

UZBROJENIE ISTNIEJĄCE:	
	WODOCIĄG
	KANALIZACJA SANITARNA
	KANALIZACJA DESZCZOWA
	GAZOCIĄG
	KABEL ENERGETYCZNY
	KABEL TELEKOMUNIKACYJNY
	CIEPŁOCIĄG
	LINIA NAPOWIETRZNA ENERGETYCZNA
	LINIA NAPOWIETRZNA TELEKOMUNIKACYJNA
INNE OZNACZENIA:	
	ZAKRES OPRACOWANIA
	GRANICA WŁASNOŚCI
	NUMER DZIAŁKI
	do średnica zewn. przewodu, do średnica nominalna przewodu, do średnica wewn. przewodu

NINIEJSZY PROJEKT JEST WŁASNOŚCIĄ FIRMY EKOSANITECH WSZELKIE PRAWA ZASTRZEŻONE	
Jednostka proj:	43-502 Czechowice-Dziedzice, ul. Wyspiańskiego 19/7 tel.: 691-958-651, e-mail: biuro@ekosanitech.pl
Inwestor:	PIM Sp. z o.o. 43-502 Czechowice-Dziedzice, ul. Szarych Szeregów 2
Zadanie:	Projekt budowlano-wykonywaczy przebudowy sieci wodociągowej wraz z przyłączem do budynków przy ul. Bielskiej od składowi redukcyjnej przy ul. Zaborskiej w Ligocie do składowi redukcyjnej w Marcinowicach za budynkiem nr 681, przy ul. Rolników od budynku nr 28 do składowi redukcyjnej przy ul. Zaborskiej w Ligocie
Nazwa rysunku:	ETAP - II
PROJEKT ZAGOSPODAROWANIA TERENU	
sekcja: 6.121.29.13.4.3, 4.4.6.121.29.18.2.2 gmina kat. Ligota	
Projektował:	mgr inż. Tomasz Nawieśniak (SLK/0660/PWOS/04)
Sprawił:	mgr inż. Grzegorz Marek (SLK/IS/6196/09)
Opracował:	mgr inż. Marcin Kominek
1.2.3	